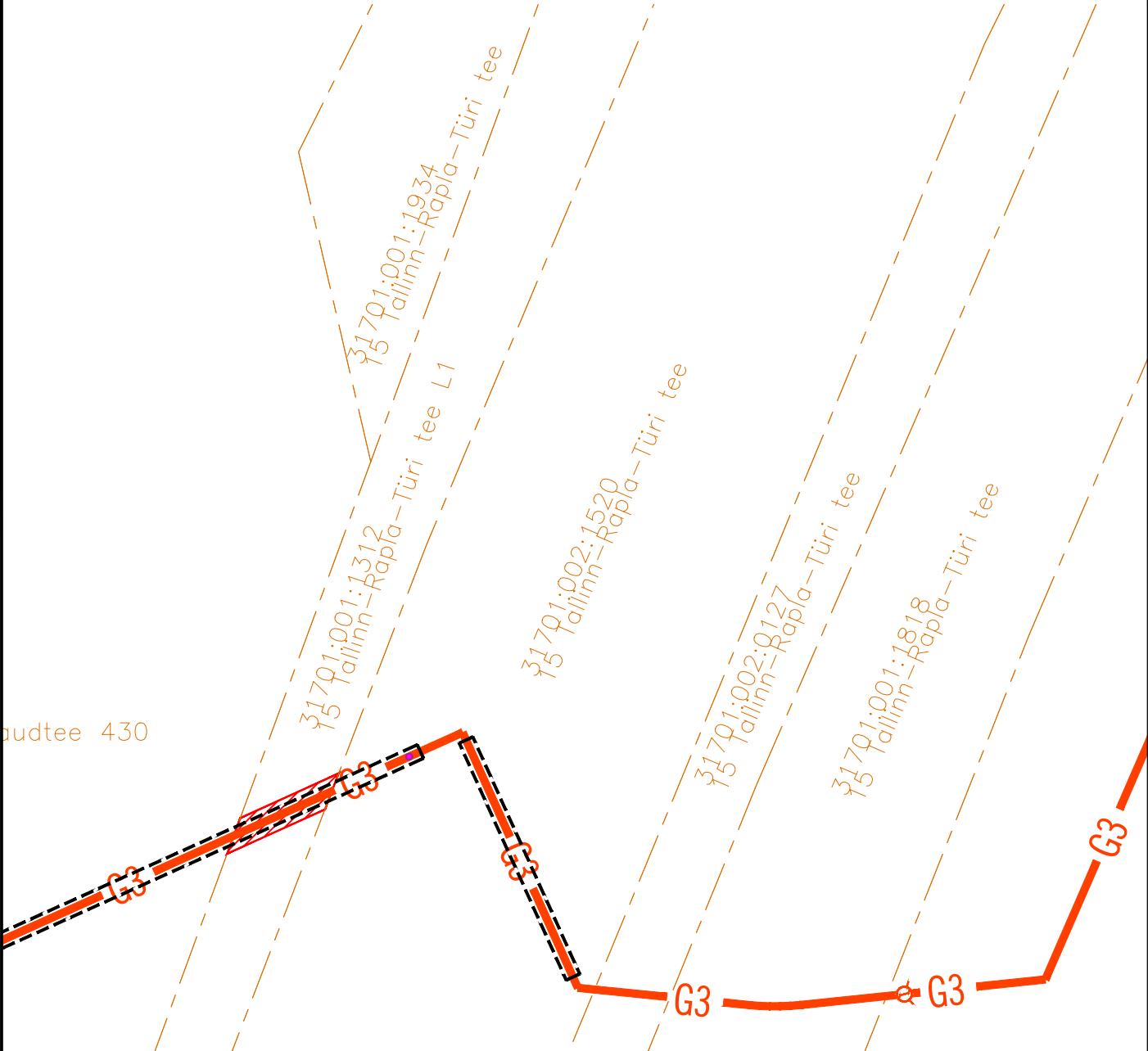






15 Tallinn-Rapla-Türi tee L1, Kohila vald, Rapla maakond  
katastritunnus 31701:001:1312; registriosa nr 14410150  
M 1:500



ISIKLIKU KASUTUSÕIGUSE SEADMISE PLAAN  
RAIL BALTICA RAPLAMAA PÕHITRASSI RAUDTEETARISTU I ETAPP  
TÖÖ NR OU1052

TINGMÄRGID

-  KINNISTU PIIRID
-  PROJEKTEERITUD B-KATEGOORIA GAASITORUSTIK
-  PROJEKTEERITUD B-KATEGOORIA GAASITORUSTIK HÜLSIS
-  KASUTUSÕIGUSE ALA

Rajatise tehnilised andmed:  
Kasutusõiguse ala: 19 m<sup>2</sup>  
Kaitsevööndi ulatus torustiku välispinnast: 1,0 m  
(B kategooria toru)  
Torustiku pikkus: 8,7m

Koostas: Robert Raag, HeatConsult OÜ